

УТВЕРЖДЕНО
Начальник Управления
социальной защиты
населения
по Белоярскому району
С.А. Сватков
«27» 02 2020



ПАСПОРТ ДОСТУПНОСТИ

объекта социальной инфраструктуры (ОСИ)

бюджетного учреждения Ханты-Мансийского автономного округа – Югры
«Белоярский комплексный центр социального обслуживания населения»
(помещение в 2-х этажном здании сельского клуба с. Казым)

№ 1

1. Общие сведения об объекте

1.1. Наименование (вид) объекта: нежилое помещение бюджетного учреждения Ханты-Мансийского автономного округа – Югры «Белоярский комплексный центр социального обслуживания населения».

1.2. Юридический адрес объекта: 628174 Российская Федерация, Ханты-Мансийский автономный округ – Югра, Белоярский район, с. Казым, ул. Каксина, д. 10.

Фактический адрес объекта: 628174 Российская Федерация, Ханты-Мансийский автономный округ – Югра, Белоярский район, с. Казым, ул. Каксина, д. 10.

1.3. Сведения о размещении объекта:

- Помещение расположено на 1 этаже 2-х этажного здания Сельского клуба с залом на 200 мест, общая площадь -21 кв.м.

- наличие прилегающего земельного участка: нет.

1.4. Год постройки здания: 2000, последнего капитального ремонта: нет.

1.5. Дата предстоящих плановых ремонтных работ: текущий ремонт нет, капитального нет.

Сведения об организации, расположенной на объекте

1.6. Название организации (учреждения), (полное юридическое наименование - согласно

Уставу, краткое наименование):

полное наименование: бюджетное учреждение Ханты-Мансийского автономного округа – Югры «Белоярский комплексный центр социального обслуживания населения»;

краткое наименование: БУ «Белоярский комплексный центр социального обслуживания населения».

1.7. Юридический адрес организации (учреждения): 628162 Ханты-Мансийский автономный округ – Югра, г. Белоярский, микрорайон 4, дом 16.

1.8. Основание для пользования объектом: объект находится в оперативном управлении.

1.9. Форма собственности (государственная, негосударственная): государственная (собственность субъекта Российской Федерации. Собственник - Департамент по управлению государственным имуществом Ханты-Мансийского автономного округа – Югры).

1.10. Территориальная принадлежность (федеральная, региональная, муниципальная):

региональная.

1.11. Вышестоящая организация (наименование): Департамент социального развития Ханты-Мансийского автономного округа – Югры

Адрес вышестоящей организации, другие координаты: 628006, г. Ханты-Мансийск, ул. Мира, д.5.

2. Характеристика деятельности организации на объекте:

2.1 Сфера деятельности: социальная защита населения.

Виды оказываемых услуг: социально-бытовые, социально-медицинские, социально-педагогические, социально-психологические, социально-трудовые, социально-правовые, услуги в целях повышения коммуникативного потенциала получателей социальных услуг, имеющих ограничение жизнедеятельности.

2.2 Форма оказания услуг: (на объекте, с длительным пребыванием, в т.ч. проживанием, на дому, дистанционно): на объекте, на дому.

2.3 Категории обслуживаемого населения по возрасту: граждане пожилого возраста, несовершеннолетние, инвалиды всех категорий.

2.4 Категории обслуживаемых инвалидов: инвалиды, передвигающиеся на коляске, инвалиды с нарушениями опорно-двигательного аппарата; нарушениями зрения, нарушениями слуха, нарушениями умственного развития.

2.5 Плановая мощность: посещаемость (количество обслуживаемых в день), вместимость, пропускная способность 6 человек.

2.6 Участие в исполнении ИПРА инвалида, ребенка-инвалида (да, нет) да .

3. Состояние доступности объекта

3.1 Путь следования к объекту пассажирским транспортом (описать маршрут движения с использованием пассажирского транспорта): в населенном пункте с. Казым пассажирский транспорт отсутствует. Из любой точки села можно добраться до объекта пешком за 10 - 50 мин.

Наличие адаптированного пассажирского транспорта к объекту: отсутствует.

3.2 Путь к объекту от ближайшей остановки пассажирского транспорта:

3.2.1 Расстояние до объекта от остановки междугороднего автобуса 50 м.

3.2.2 Время движения (пешком) 5 минут.

3.2.3 Наличие выделенного от проезжей части пешеходного пути (да, нет), да .

3.2.4 Перекрестки: нерегулируемые; (регулируемые, со звуковой сигнализацией, таймером; нет): нерегулируемый, с установленными дорожными знаками и нанесенной дорожной разметкой пешеходного перехода .

3.2.5 Информация на пути следования к объекту: акустическая, тактильная, визуальная; нет: нет .

3.2.6 Перепады высоты на пути: (есть, нет) нет.

Их обустройство для инвалидов на коляске: (да, нет) нет .

3.3 Организация доступности объекта для инвалидов - форма обслуживания*

№ п/п	Категория инвалидов (вид нарушения)	Вариант организации доступности объекта (формы обслуживания)*
1.	Все категории инвалидов и МГН	Б

	<i>в том числе инвалиды:</i>	
2	передвигающиеся на креслах-колясках	Б
3	с нарушениями опорно-двигательного аппарата	Б
4	с нарушениями зрения	Б
5	с нарушениями слуха	Б
6	с нарушениями умственного развития	Б

* - указывается один из вариантов: «А»- доступность всех зон и помещений универсальная, «Б» - доступны специально выделенные участки и помещения, «ДУ»- доступны условно (помощь сотрудников, услуги на дому), «ВНД» не организована доступность

3.4 Состояние доступности основных структурно-функциональных зон

№ п/п	Основные структурно-функциональные зоны	Состояние доступности, в том числе для основных категорий инвалидов**
1	Территория, прилегающая к зданию (участок)	ДЧ-В
2	Вход (входы) в здание	ДЧ-В
3	Путь (пути) движения внутри здания (в т.ч. пути эвакуации)	ДЧ-В
4	Зона целевого назначения здания (целевого посещения объекта)	ДП-В
5	Санитарно-гигиенические помещения	ДЧ-В
6	Система информации и связи (на всех зонах)	ДП-В
7	Пути движения к объекту (от остановки транспорта)	ДЧ-В

** Указывается: ДП-В - доступно полностью всем; ДП-И (К, О, С, Г, У) - доступно полностью избирательно (указать категории инвалидов); ДЧ-В - доступно частично всем; ДЧ-И (К, О, С, Г, У) - доступно частично избирательно (указать категории инвалидов); ДУ - доступно условно, ВНД - временно недоступно

3.5. Итоговое заключение о состоянии доступности ОСИ: ДЧ-В

4. Управленческое решение

4.1. Рекомендации по адаптации основных структурных элементов объекта

№ п/п	Основные структурно-функциональные зоны объекта	Рекомендации по адаптации объекта (вид работы)*
1	Территория, прилегающая к зданию (участок)	*Муниципальная собственность
2	Вход (входы) в здание	*Муниципальная собственность
3	Путь (пути) движения внутри здания (в т.ч. пути эвакуации)	*Муниципальная собственность
4	Зона целевого назначения здания (целевого посещения объекта)	Не нуждается

5	Санитарно-гигиенические помещения	*Муниципальная собственность
6	Система информации на объекте (на всех зонах)	Не нуждается
7	Пути движения к объекту (от остановки)	*Муниципальная собственность
8	Все зоны и участки	*Муниципальная собственность

*- указывается один из вариантов (видов работ): не нуждается; ремонт (текущий, капитальный); индивидуальное решение с ТСР; технические решения невозможны - организация альтернативной формы обслуживания

4.2. Период проведения работ. Дальнейшие работы не планируются.

4.3 Ожидаемый результат (по состоянию доступности) после выполнения работ по адаптации: -

Оценка результата исполнения программы, плана (по состоянию доступности): -

4.4. Для принятия решения требуется, не требуется (*нужное подчеркнуть*):
согласование Департамента социального развития Ханты-Мансийского автономного округа – Югры.

Имеется заключение уполномоченной организации о состоянии доступности объекта (*наименование документа и выдавшей его организации, дата*), прилагается: не имеется.

4.5. Информация размещена (обновлена) на Карте доступности субъекта РФ ТИС Югры

(*наименование сайта, портала*)

дата: _____

5. Особые отметки

Паспорт сформирован на основании:

1. Анкеты (информации об объекте) от «27» 02 2020

2. Акта обследования объекта: № акта 1 от «27» 02 2020

3. Решения Комиссии (работы учтены) от «27» 02 2020

УТВЕРЖДАЮ
Директор бюджетного учреждения
Ханты-Мансийского автономного
округа – Югры «Белоярский
комплексный центр социального
обслуживания населения»

В.С. Гейдарова

2020



**АКТ ОБСЛЕДОВАНИЯ
объекта социальной инфраструктуры
К ПАСПОРТУ ДОСТУПНОСТИ ОСИ**

бюджетного учреждения Ханты-Мансийского автономного округа – Югры
«Белоярский комплексный центр социального обслуживания населения»
(помещение в 2-х этажном здании сельского клуба с.Казым)

№ 1

1. Общие сведения об объекте

1.1. Наименование (вид) объекта: нежилое помещение бюджетного учреждения Ханты-Мансийского автономного округа – Югры «Белоярский комплексный центр социального обслуживания населения».

1.2. Юридический адрес объекта: 628174 Российская Федерация, Ханты-Мансийский автономный округ – Югра, Белоярский район, с. Казым, ул. Каксина, д. 10.

Фактический адрес объекта: 628174 Российская Федерация, Ханты-Мансийский автономный округ – Югра, Белоярский район, с. Казым, ул. Каксина, д. 10.

1.3. Сведения о размещении объекта:

- Помещение расположено на 1 этаже 2-х этажного здания Сельского клуба с залом на 200 мест, общая площадь -21 кв.м.

- наличие прилегающего земельного участка: нет.

1.4. Год постройки здания: 2000, последнего капитального ремонта: нет.

1.5. Дата предстоящих плановых ремонтных работ: текущий ремонт нет, капитального нет.

2. Характеристика деятельности организации на объекте:

2.1 Сфера деятельности: социальная защита населения.

Виды оказываемых услуг: социально-бытовые, социально-медицинские, социально-педагогические, социально-психологические, социально-трудовые, социально-правовые, услуги в целях повышения коммуникативного потенциала получателей социальных услуг, имеющих ограничение жизнедеятельности.

2.2 Форма оказания услуг: (на объекте, с длительным пребыванием, в т.ч. проживанием, на дому, дистанционно): на объекте, на дому.

2.3 Категории обслуживаемого населения по возрасту: граждане пожилого возраста, несовершеннолетние, инвалиды всех категорий, семьи с детьми (полные, неполные, многодетные, малообеспеченные, безработные).

2.4 Категории обслуживаемых инвалидов: инвалиды, передвигающиеся на коляске, инвалиды с нарушениями опорно-двигательного аппарата; нарушениями зрения, нарушениями слуха, нарушениями умственного развития.

2.5 Плановая мощность: посещаемость (количество обслуживаемых в день), вместимость, пропускная способность 6 человек.

2.6 Участие в исполнении ИПРА инвалида, ребенка-инвалида (да, нет) да .

3. Состояние доступности объекта

3.1 Путь следования к объекту пассажирским транспортом (описать маршрут движения с использованием пассажирского транспорта): в населенном пункте с. Казым пассажирский транспорт отсутствует. Из любой точки села можно добраться до объекта пешком за 10 - 50 мин.

Наличие адаптированного пассажирского транспорта к объекту: отсутствует.

3.2 Путь к объекту от ближайшей остановки пассажирского транспорта:

3.2.1 Расстояние до объекта от остановки междугороднего автобуса 50 м.

3.2.2 Время движения (пешком) 5 минут.

3.2.3 Наличие выделенного от проезжей части пешеходного пути (да, нет), да .

3.2.4 Перекрестки: нерегулируемые; (регулируемые, со звуковой сигнализацией, таймером; нет): нерегулируемый, с установленными дорожными знаками и нанесенной дорожной разметкой пешеходного перехода .

3.2.5 Информация на пути следования к объекту: акустическая, тактильная, визуальная; нет: нет .

3.2.6 Перепады высоты на пути: (есть, нет) нет.

Их обустройство для инвалидов на коляске: (да, нет) нет.

3.3 Организация доступности объекта для инвалидов - форма обслуживания*

В соответствии с требованиями СП 59.13330.2016 «Свод правил. Доступность зданий и сооружений для маломобильных групп населения. Актуализированная редакция СНиП 35-01-2001

№ п/п	Категория инвалидов (вид нарушения)	Вариант организации доступности объекта (формы обслуживания)*
1.	Все категории инвалидов и МГН <i>в том числе инвалиды:</i>	Б
2	передвигающиеся на креслах-колясках	Б
3	с нарушениями опорно-двигательного аппарата	Б
4	с нарушениями зрения	Б
5	с нарушениями слуха	Б
6	с нарушениями умственного развития	Б

* - указывается один из вариантов: «А»- доступность всех зон и помещений универсальная , «Б» - доступны специально выделенные участки и помещения, «ДУ»- доступны условно (помощь сотрудников, услуги на дому), «ВНД» не организована доступность

3.4 Состояние доступности основных структурно-функциональных зон

№ п \п	Основные структурно-функциональные зоны	Состояние доступности, в том числе для основных категорий инвалидов**
1	Территория, прилегающая к зданию (участок)	ДЧ-В
2	Вход (входы) в здание	ДЧ-В
3	Путь (пути) движения внутри здания (в т.ч. пути эвакуации)	ДЧ-В
4	Зона целевого назначения здания (целевого посещения объекта)	ДП-В
5	Санитарно-гигиенические помещения	ДЧ-В
6	Система информации и связи (на всех зонах)	ДП-В

7	Пути движения к объекту (от остановки транспорта)	ДЧ-В
---	---	------

** Указывается: ДП-В - доступно полностью всем; ДП-И (К, О, С, Г, У) - доступно полностью избирательно (указать категории инвалидов); ДЧ-В - доступно частично всем; ДЧ-И (К, О, С, Г, У) - доступно частично избирательно (указать категории инвалидов); ДУ - доступно условно, ВНД - временно недоступно

№ п/п	Основные структурно-функциональные зоны	Состояние доступности.	Приложение	
			№ на плане	№ фото
1	Территория, прилегающая к зданию (участок)	ДЧ - В	нет	-
2	Вход (входы) в здание	ДЧ - В	нет	1,2
3	Путь (пути) движения внутри здания (в т.ч. пути эвакуации)	ДЧ - В	нет	3
4	Зона целевого назначения здания (целевого посещения объекта)	ДП - В	нет	4
5	Санитарно-гигиенические помещения	ДЧ - В	нет	-
6	Система информации и связи (на всех зонах)	ДП - В	нет	5,6
7	Пути движения к объекту (от остановки транспорта)	ДЧ - В	нет	-

3.5. Итоговое заключение о состоянии доступности ОСИ: ДЧ - В

4. Управленческое решение (проект)

4.1. Рекомендации по адаптации основных структурных элементов объекта

№ № п/п	Основные структурно-функциональные зоны объекта	Рекомендации по адаптации объекта (вид работы)*
1	Территория, прилегающая к зданию (участок)	*Муниципальная собственность
2	Вход (входы) в здание	*Муниципальная собственность
3	Путь (пути) движения внутри здания (в т.ч. пути эвакуации)	*Муниципальная собственность
4	Зона целевого назначения здания (целевого посещения объекта)	Не нуждается
5	Санитарно-гигиенические помещения	*Муниципальная собственность

6	Система информации на объекте (на всех зонах)	Не нуждается
7	Пути движения к объекту (от остановки транспорта)	*Муниципальная собственность
8	Все зоны и участки	*Муниципальная собственность

*- указывается один из вариантов (видов работ): не нуждается; ремонт (текущий, капитальный); индивидуальное решение с ТСР; технические решения невозможны - организация альтернативной формы обслуживания

4.2. Период проведения работ. Дальнейшие работы не планируются.

4.3 Ожидаемый результат (по состоянию доступности) после выполнения работ по адаптации: -

Оценка результата исполнения программы, плана (по состоянию доступности: -

4.4. Для принятия решения требуется, не требуется (*нужное подчеркнуть*):
согласование Департамента социального развития Ханты-Мансийского автономного округа – Югры.

4.4.1. согласование на Комиссии: не требуется
(наименование Комиссии по координации деятельности в сфере обеспечения доступной среды жизнедеятельности для инвалидов и других МГН)

4.4.2. согласование работ с надзорными органами (в сфере проектирования и строительства, архитектуры, охраны памятников, другое - указать): требуется;

4.4.3. техническая экспертиза; разработка проектно-сметной документации: требуется;

4.4.4. согласование с вышестоящей организацией (собственником объекта): требуется;

4.4.5. согласование с общественными организациями инвалидов: не требуется;

4.4.6. другое: не требуется

Имеется заключение уполномоченной организации о состоянии доступности объекта (наименование документа и выдавшей его организации, дата), отсутствует

4.7. Информация может быть размещена (обновлена) на Карте доступности субъекта Российской Федерации: отсутствует
(наименование сайта, портала)

5. Особые отметки

ПРИЛОЖЕНИЯ:

Результаты обследования:

1. Зоны целевого назначения объекта на 3 листах


2. Системы информации (и связи) на объекте на 1 листе

3. Результаты фотофиксации на объекте на 2 листах

Другое (в том числе дополнительная информация о путях движения к объекту): нет

Руководитель рабочей группы:
директор БУ «Белоярский
комплексный центр социального
обслуживания населения»
Должность

В.С. Гейдарова
Ф.И.О.


(Подпись)

Члены рабочей группы:

Заместитель директора

Должность

Заведующий хозяйством

Должность

Юрисконсульт

Должность

Главный специалист отдела реализации
социальных программ Управления социальной
защиты населения по Белоярскому району

Должность

В том числе:

Представитель общественных организаций

Председатель

НО благотворительного фонда

«Побратим»

Мать ребенка-инвалида с нарушением опорно-
двигательного аппарата.

И.В. Антонова

Ф.И.О.

Ю.А. Филонова

Ф.И.О.

Т.В. Жерноклева

Ф.И.О.

Е.В. Позднякова

Ф.И.О.

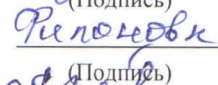
В.М. Вовк

Ф.И.О.

Н.А. Панькова


Ф.И.О.


(Подпись)


(Подпись)


(Подпись)


(Подпись)


(Подпись)


(Подпись)

Управленческое решение согласовано «27» 02 2020
Комиссией (название). рабочая группа

I Результаты обследования:

4. Зоны целевого назначения здания (целевого посещения объекта)

Вариант I - зона обслуживания инвалидов
бюджетное учреждение Ханты-Мансийского автономного округа –
Югры «Белоярский комплексный центр социального обслуживания населения»

Адрес объекта: 628174 РФ, Ханты-Мансийский автономный округ – Югра
с. Казым, ул. Каксина, дом 10.

№ п/п	Наименование функционально-	Наличие элемента			Выявленные нарушения и		Работы по адаптации	
		Есть/нет	№ на плане	№ фото	Содержание	Значимо для инвалида (категория)	Содержание	Виды работ
4.1	Кабинетная форма обслуживания	есть	-	4	-	-	-	-
4.2	Зальная форма обслуживания	нет	-	-	-	-	-	-
4.3	Прилавочная форма обслуживания	нет	-	-	-	-	-	-
4.4	Форма обслуживания с перемещением по маршруту	нет	-	-	-	-	-	-
4.5	Кабина индивидуального обслуживания	нет	-	-	-	-	-	-
ОБЩИЕ требования к зоне								

II Заключение по зоне:

Наименование структурно-функциональной зоны	Состояние доступности* (к пункту 3.4 Акта обследования)	Приложение		Рекомендации по адаптации (вид работы)** к пункту 4.1 Акта обследования ОСИ
		№ на плане	№ фото	
Зоны целевого назначения здания (целевого посещения объекта)	ДП-В		4	Не требуется

* указывается: ДП-В - доступно полностью всем; ДП-И (К, О, С, Г, У) - доступно полностью избирательно (указать категории инвалидов); ДЧ-В - доступно частично всем; ДЧ-И (К, О, С, Г, У) - доступно частично избирательно (указать категории инвалидов); ДУ - доступно условно, ВНД - недоступно
 **указывается один из вариантов: не нуждается; ремонт (текущий, капитальный); индивидуальное решение с ТСР; технические решения невозможны - организация альтернативной формы обслуживания

I Результаты обследования:

1. Зоны целевого назначения здания (целевого посещения объекта)
Вариант II - места приложения труда
бюджетное учреждение Ханты-Мансийского автономного округа –
Югры «Белоярский комплексный центр социального обслуживания населения»

Адрес объекта: 628174 РФ, Ханты-Мансийский автономный округ – Югра
с. Казым, ул. Каксина, д.10.

Наименование функционально-планировочного элемента	Наличие элемента			Выявленные нарушения и замечания		Работы по адаптации объектов	
	есть/нет	№ на плане	№ фото	Содержание	Значимо для инвалида (категория)	Содержание	Виды работ
Место приложения труда	нет	-	-	отсутствует	-	-	-

II Заключение по зоне:

Наименование структурно-функциональной зоны	Состояние доступности* (к пункту 3.4 Акта обследования ОСИ)	Приложение		Рекомендации по адаптации (вид работы)** к пункту 4.1 Акта обследования ОСИ
		№ на плане	№ фото	
Зоны целевого назначения здания (места приложения труда)	-	-	-	-

* указывается: ДП-В - доступно полностью всем; ДП-И (К, О, С, Г, У) - доступно полностью избирательно (указать категории инвалидов); ДЧ-В - доступно частично всем; ДЧ-И (К, О, С, Г, У) - доступно частично избирательно (указать категории инвалидов); ДУ - доступно условно, ВИД - недоступно
**указывается один из вариантов: не нуждается; ремонт (текущий, капитальный); индивидуальное решение с ТСР; технические решения невозможны - организация альтернативной формы обслуживания

I Результаты обследования:

4. Зоны целевого назначения здания (целевого посещения объекта)
Вариант III - жилые помещения

бюджетное учреждение Ханты-Мансийского автономного округа –
Югры «Белоярский комплексный центр социального обслуживания населения»

Адрес объекта: 628174 РФ, Ханты-Мансийский автономный округ – Югра
с. Казым, ул. Каксина, д.10.

Наименование функционально-	Наличие элемента			Выявленные нарушения и		Работы по адаптации объектов	
	есть/нет	№ на плане	№ фото	Содержание	Значимо для инвалида (категория)	Содержание	Виды работ
Жилые помещения	нет	-	-	-	-	-	-

II Заключение по зоне:

Наименование структурно-функциональной зоны	Состояние доступности* (к пункту 3.4 Акта обследования ОСИ)	Приложение		Рекомендации по адаптации (вид работы)** к пункту 4.1 Акта обследования ОСИ
		№ на плане	№ фото	
Зоны целевого назначения здания (жилые помещения)	-	-	-	-

* указывается: ДП-В - доступно полностью всем; ДП-И (К, О, С, Г, У) - доступно полностью избирательно (указать категории инвалидов); ДЧ-В - доступно частично всем; ДЧ-И (К, О, С, Г, У) - доступно частично избирательно (указать категории инвалидов); ДУ - доступно условно, ВНД - недоступно

**указывается один из вариантов: не нуждается; ремонт (текущий, капитальный); индивидуальное решение с ТСП; технические решения невозможны - организация альтернативной формы обслуживания

1 Результаты обследования:

2. Системы информации на объекте

бюджетное учреждение Ханты-Мансийского автономного округа –
Югры «Белоярский комплексный центр социального обслуживания населения»
Адрес объекта: 628174 РФ, Ханты-Мансийский автономный округ – Югра
с. Казым, ул. Каксина, дом 10.

№ п/п	Наименование	Наличие элемента			Выявленные нарушения и замечания		Работы по адаптации объектов	
		есть/нет	№ на плане	№ фото	Содержание	Значимо для инвалида (категория)	Содержание	Виды работ
6.1	Визуальные средства	есть	-	6	нет нарушений	Г К	не требуется	-
6.2	Акустические средства	нет	-	4	нет нарушений	С К	не требуется	-
6.3	Тактильные средства	есть	-	5	нет нарушений	С К	не требуется	-
	общие требования к							

II Заключение по зоне:

Наименование структурно-функциональной зоны	Состояние доступности* (к пункту 3.4 Акта обследования ОСИ)	Приложение		Рекомендации по адаптации (вид работы)** к пункту 4.1 Акта обследования ОСИ
		№ на плане	фото	
Системы информации на объекте	ДП - В	-	5,6	

* указывается: ДП-В - доступно полностью всем; ДП-И (К, О, С, Г, У) - доступно полностью избирательно (указать категории инвалидов); ДЧ-В - доступно частично всем; ДЧ-И (К, О, С, Г, У) - доступно частично избирательно (указать категории инвалидов); ДУ - доступно условно, ВИД - недоступно

**указывается один из вариантов: не нуждается; ремонт (текущий, капитальный); индивидуальное решение с ТСР; технические решения невозможны - организация альтернативной формы обслуживания

УТВЕРЖДАЮ

Директор бюджетного учреждения
Ханты-Мансийского автономного
округа – Югры «Белоярский
комплексный центр социального
обслуживания населения»

В.С. Гейдарова
02 _____ 2020



АНКЕТА

(информация об объекте социальной инфраструктуры)

К ПАСПОРТУ ДОСТУПНОСТИ ОСИ

бюджетного учреждения Ханты-Мансийского автономного округа – Югры
«Белоярский комплексный центр социального обслуживания населения»
(помещение в 2-х этажном здании сельского клуба с. Казым)

№ 1

1. Общие сведения об объекте

1.1. Наименование (вид) объекта: нежилое помещение бюджетного учреждения Ханты-Мансийского автономного округа – Югры «Белоярский комплексный центр социального обслуживания населения».

1.2. Юридический адрес объекта: 628174 Российская Федерация, Ханты-Мансийский автономный округ – Югра, Белоярский район, с. Казым, ул. Каксина, д. 10.

Фактический адрес объекта: 628174 Российская Федерация, Ханты-Мансийский автономный округ – Югра, Белоярский район, с. Казым, ул. Каксина, д. 10.

1.3. Сведения о размещении объекта:

- Помещение расположено на 1 этаже 2-х этажного здания Сельского клуба с залом на 200 мест, общая площадь -21 кв.м.

- наличие прилегающего земельного участка: нет.

1.4. Год постройки здания: 2000, последнего капитального ремонта: нет.

1.5. Дата предстоящих плановых ремонтных работ: текущий ремонт нет, капитального нет.

2. Характеристика деятельности организации на объекте:

2.1 Сфера деятельности: социальная защита населения.

Виды оказываемых услуг: социально-бытовые, социально-медицинские, социально-педагогические, социально-психологические, социально-трудовые, социально-правовые, услуги в целях повышения коммуникативного потенциала получателей социальных услуг, имеющих ограничение жизнедеятельности.

2.2 Форма оказания услуг: (на объекте, с длительным пребыванием, в т.ч. проживанием, на дому, дистанционно): на объекте, на дому.

2.3 Категории обслуживаемого населения по возрасту: граждане пожилого возраста, несовершеннолетние, инвалиды всех категорий.

2.4 Категории обслуживаемых инвалидов: инвалиды, передвигающиеся на коляске, инвалиды с нарушениями опорно-двигательного аппарата; нарушениями зрения, нарушениями слуха, нарушениями умственного развития.

2.5 Плановая мощность: посещаемость (количество обслуживаемых в день), вместимость, пропускная способность 6 человек.

2. Характеристика деятельности организации на объекте

2.1 Сфера деятельности: социальная защита населения.

2.2 Виды оказываемых услуг: здание учреждения корпус 3, предназначено для обеспечения проживания (нахождения) отдельных категорий граждан, удовлетворение потребности общества в оказании отдельным категориям граждан, попавшим в трудную жизненную ситуацию, помощи в реализации законных прав и интересов, срочной социальной помощи, содействия в улучшении их социального и материального положения, а также психологического статуса, обеспечение социальной, правовой, экономической, психолого-медико-педагогической помощи:

Выявление и дифференцированный учет клиентов, оказавшихся в трудной жизненной ситуации, нуждающихся в социальной поддержке, создание базы данных о них.

Мониторинг социальной и демографической ситуации, уровня социально-экономического благополучия клиентов.

Оказание социально-бытовых, социально-медицинских, социально-педагогических, социально-психологических, социально-экономических, социально-правовых услуг.

Научно-исследовательская деятельность в области социального обслуживания клиентов.

Разработка методических и информационных материалов в области социального обслуживания клиентов.

Организация, проведение и участие в образовательных, просветительских, культурных, спортивных и других мероприятиях, способствующих повышению эффективности социальной реабилитации клиентов.

2.3 Форма оказания услуг: (на объекте, с длительным пребыванием, в т.ч. проживанием, на дому, дистанционно) на объекте, с длительным пребыванием, в т.ч. проживанием.

2.4 Категории обслуживаемого населения по возрасту: граждане пожилого возраста и инвалиды) лица без определенного места жительства всех категорий

2.5 Категории обслуживаемых инвалидов: инвалиды, передвигающиеся на коляске, инвалиды с нарушениями опорно-двигательного аппарата; нарушениями зрения, нарушениями слуха, нарушениями умственного развития.

2.6 Плановая мощность: посещаемость (количество обслуживаемых в день), вместимость, пропускная способность 20 человек.

2.7 Участие в исполнении ИПР инвалида, ребенка-инвалида (да, нет) нет

3. Состояние доступности объекта

3.1 Путь следования к объекту пассажирским транспортом (описать маршрут движения с использованием пассажирского транспорта): из любой точки города можно добраться до учреждения в течение 10-50 минут, в том числе и с использованием пассажирского транспорта (автобус).

наличие адаптированного пассажирского транспорта к объекту: имеется (городской муниципальной транспорт).

3.2 Путь к объекту от ближайшей остановки пассажирского транспорта:

3.2.1 расстояние до объекта от остановки транспорта 1500 м

3.2.2 время движения (пешком) 30 минут

3.2.3 наличие выделенного от проезжей части пешеходного пути (да, нет), да

3.2.4 Перекрестки: нерегулируемые; (регулируемые, со звуковой сигнализацией, таймером; нет) регулируемые; нерегулируемые

3.2.5 Информация на пути следования к объекту: акустическая, тактильная, визуальная; нет: нет

3.2.6 Перепады высоты на пути: (есть, нет) нет
Их обустройство для инвалидов на коляске: (да, нет) нет

3.3. Вариант организации доступности ОСИ (формы обслуживания)*

В соответствии с требованиями СП 59.13330.2016 «Свод правил. Доступность зданий и сооружений для маломобильных групп населения. Актуализированная редакция СНиП 35-01-2001

№ п/п	Категория инвалидов (вид нарушения)	Вариант организации доступности объекта (формы обслуживания)*
1.	Все категории инвалидов и МГН	ДУ
	<i>в том числе инвалиды:</i>	
2	передвигающиеся на креслах-колясках	Б
3	с нарушениями опорно-двигательного аппарата	ДУ
4	с нарушениями зрения	ДУ
5	с нарушениями слуха	ДУ
6	с нарушениями умственного развития	А

* - указывается один из вариантов: «А»- доступность всех зон и помещений универсальная, «Б» - доступны специально выделенные участки и помещения, «ДУ»- доступны условно (помощь сотрудников, услуги на дому), «ВНД» не организована доступность

4. Управленческое решение

4.1. Рекомендации по адаптации основных структурных элементов объекта

№ п/п	Основные структурно-функциональные зоны объекта	Рекомендации по адаптации объекта (вид работы)*
1	Территория, прилегающая к зданию (участок)	Не нуждается
2	Вход (входы) в здание	Технические решения невозможны - организация альтернативной формы обслуживания
3	Путь (пути) движения внутри здания (в т.ч. пути эвакуации)	Технические решения невозможны - организация альтернативной формы обслуживания
4	Зона целевого назначения здания (целевого посещения объекта)	Технические решения невозможны - организация альтернативной формы обслуживания

5	Санитарно-гигиенические помещения	Технические решения невозможны - организация альтернативной формы обслуживания
6	Система информации на объекте (на всех зонах)	Технические решения невозможны - организация альтернативной формы обслуживания
7	Пути движения к объекту (от остановки транспорта)	Не нуждаются
8	Все зоны и участки	Проведение мероприятий по организации доступности объекта нецелесообразно, в связи с тем, что в здании «барачного типа» 1987 г. застройки - перепланировка и капитальный ремонт не предусмотрен.

*- указывается один из вариантов (видов работ): не нуждается; ремонт (текущий, капитальный); индивидуальное решение с ТСП; технические решения невозможны - организация альтернативной формы обслуживания

УТВЕРЖДАЮ

Директор бюджетного учреждения
Ханты-Мансийского автономного
округа – Югры «Белоярский
комплексный центр социального
обслуживания населения»

В.С. Гейдарова
2020



АНКЕТА

(информация об объекте социальной инфраструктуры)

К ПАСПОРТУ ДОСТУПНОСТИ ОСИ

бюджетного учреждения Ханты-Мансийского автономного округа – Югры
«Белоярский комплексный центр социального обслуживания населения»
(помещение в 2-х этажном здании сельского клуба с. Казым)

№ 1

1. Общие сведения об объекте

1.1. Наименование (вид) объекта: нежилое помещение бюджетного учреждение Ханты-Мансийского автономного округа – Югры «Белоярский комплексный центр социального обслуживания населения».

1.2. Юридический адрес объекта: 628174 Российская Федерация, Ханты-Мансийский автономный округ – Югра, Белоярский район, с. Казым, ул. Каксина, д. 10.

Фактический адрес объекта: 628174 Российская Федерация, Ханты-Мансийский автономный округ – Югра, Белоярский район, с. Казым, ул. Каксина, д. 10.

1.3. Сведения о размещении объекта:

- Помещение расположено на 1 этаже 2-х этажного здания Сельского клуба с залом на 200 мест, общая площадь -21 кв.м.

- наличие прилегающего земельного участка: нет.

1.4. Год постройки здания: 2000, последнего капитального ремонта: нет.

1.5. Дата предстоящих плановых ремонтных работ: текущий ремонт нет, капитального нет.

2. Характеристика деятельности организации на объекте:

2.1 Сфера деятельности: социальная защита населения.

Виды оказываемых услуг: социально-бытовые, социально-медицинские, социально-педагогические, социально-психологические, социально-трудовые, социально-правовые, услуги в целях повышения коммуникативного потенциала получателей социальных услуг, имеющих ограничение жизнедеятельности.

2.2 Форма оказания услуг: (на объекте, с длительным пребыванием, в т.ч. проживанием, на дому, дистанционно): на объекте, на дому.

2.3 Категории обслуживаемого населения по возрасту: граждане пожилого возраста, несовершеннолетние, инвалиды всех категорий.

2.4 Категории обслуживаемых инвалидов: инвалиды, передвигающиеся на коляске, инвалиды с нарушениями опорно-двигательного аппарата; нарушениями зрения, нарушениями слуха, нарушениями умственного развития.

2.5 Плановая мощность: посещаемость (количество обслуживаемых в день), вместимость, пропускная способность 6 человек.

2.6 Участие в исполнении ИПРА инвалида, ребенка-инвалида (да, нет) да.

3. Состояние доступности объекта

3.1 Путь следования к объекту пассажирским транспортом (описать маршрут движения с использованием пассажирского транспорта): в населенном пункте с. Казым пассажирский транспорт отсутствует. Из любой точки села можно добраться до объекта пешком за 10 - 50 мин.

Наличие адаптированного пассажирского транспорта к объекту: отсутствует.

3.2 Путь к объекту от ближайшей остановки пассажирского транспорта:

3.2.1 Расстояние до объекта от остановки междугороднего автобуса 50 м.

3.2.2 Время движения (пешком) 5 минут.

3.2.3 Наличие выделенного от проезжей части пешеходного пути (да, нет), да.

3.2.4 Перекрестки: нерегулируемые; (регулируемые, со звуковой сигнализацией, таймером; нет): нерегулируемый, с установленными дорожными знаками и нанесенной дорожной разметкой пешеходного перехода.

3.2.5 Информация на пути следования к объекту: акустическая, тактильная, визуальная; нет: нет.

3.2.6 Перепады высоты на пути: (есть, нет) нет.

Их обустройство для инвалидов на коляске: (да, нет) нет.

3.3 Организация доступности объекта для инвалидов - форма обслуживания*

№ п/п	Категория инвалидов (вид нарушения)	Вариант организации доступности объекта (формы обслуживания)*
1.	Все категории инвалидов и МГН <i>в том числе инвалиды:</i>	Б
2	передвигающиеся на креслах-колясках	Б
3	с нарушениями опорно-двигательного аппарата	Б
4	с нарушениями зрения	Б
5	с нарушениями слуха	Б
6	с нарушениями умственного развития	Б

* - указывается один из вариантов: «А»- доступность всех зон и помещений универсальная, «Б» - доступны специально выделенные участки и помещения, «ДУ»- доступны условно (помощь сотрудников, услуги на дому), «ВНД» не организована доступность

4. Управленческое решение

4.1. Рекомендации по адаптации основных структурных элементов объекта

№ п/п	Основные структурно-функциональные зоны объекта	Рекомендации по адаптации объекта (вид работы)*
1	Территория, прилегающая к зданию (участок)	*Муниципальная собственность
2	Вход (входы) в здание	*Муниципальная

3	Путь (пути) движения внутри здания (в т.ч. пути эвакуации)	*Муниципальная собственность
4	Зона целевого назначения здания (целевого посещения объекта)	Не нуждается
5	Санитарно-гигиенические помещения	*Муниципальная собственность
6	Система информации на объекте (на всех зонах)	Не нуждается
7	Пути движения к объекту (от остановки транспорта)	*Муниципальная собственность
8	Все зоны и участки	*Муниципальная собственность

*- указывается один из вариантов (видов работ): не нуждается; ремонт (текущий, капитальный); индивидуальное решение с ТСР; технические решения невозможны - организация альтернативной формы обслуживания



n 4



n 3



n 2



n 1

СПЕЦИАЛИСТ ПО СОЦИАЛЬНОЙ РАБОТЕ

БРАЙЛ-текст

БУ «КОМПЛЕКСНЫЙ ЦЕНТР СОЦИАЛЬНОГО ОБСЛУЖИВАНИЯ НАСЕЛЕНИЯ «МИЛОСЕРДИЕ»

РЕЖИМ РАБОТЫ:

ПОНЕДЕЛЬНИК: 09:00 - 18:00

ВТОРНИК - ПЯТНИЦА: 09:00 - 17:00

ПЕРЕРЫВ: 13:00 - 14:00

ВЫХОДНЫЕ ДНИ: СУББОТА, ВОСКРЕСЕНЬЕ

ХАНТЫ-МАНСКИЙ АУТНОМНЫЙ ОКРУГ - ЮГРА, с.п. КАЗЫМ

ТЕЛ.: 8 (34670) 3-13-79



БРАЙЛ-текст

ИНФОРМАЦИЯ

Документ 1

Документ 2

Документ 3

Документ 4

Документ 5

Документ 6

Документ 7

Документ 8

)
)



~5



~6